

| | |
|---|--|
| Powiadomiam, że niniejszy dokument został sporządzony w wyniku prac geodezyjnych i kartograficznych, których rezultaty zawiera opisaną technicznie pozycję zrywkową. Jednocześnie informuję że jestem świadomy odpowiedzialności karnej za złożenie fałszywego oświadczenia | GEO.66.40244.2024 SŁODZIOTKA HEDKOWA |
| Identyfikator zgłoszenia prac geodezyjnych | |
| Organ służby geodezyjnej, który otrzymał zgłoszenie | |
| Wynikano prac geodezyjnych | |
| Nr oraz data sporządzenia dokumentu zawierającego wyniki pozycję wyrysującej | |
| Biuro Usług Technicznych ul. Ryńska 4, c. 87-800 Włocławek NIP 8881024556 Regon 37334922 | |
| Prośbą wyrażam zgodę na Z Z dnia 10.09.2024 | |
| Inte i zezwalam oraz w upoważnieniu zawodowych koleżanek na | GRODĘTA mgr inż. Tomasz Grodęta ul. 1771 |

Nie wykazuje się istnienia w terenie innych –
nie wykazanych na niniejszej mapie – urządzeń
podziemnych, które nie były zgłoszone do instytucji zarządcy
lub o których brak jest informacji w instytucjach brzożnych.
Projekt uwydatnia sieć ułożenia terenu przedsięwzięcia do urządzenia inwestor
Projekt ten powinien być sporządzony na kopii dokładnej mapy zasadniczej
z opracowanymi geodezyjnymi liniami rozgraniczającymi oraz osiami ulic
i dróg. Jednostki ustalone i w miejscowym planie zagospodarowania; przestrzennego
lub w decyzji o ustaleniu warunków zabudowy i zagospodarowania terenu.

(Rozporządzenie Ministra Rozwoju z 18.08.2020r. Dz.U. z 2020r.,
z późn. zmianami, 782 i 1088)

ISTNIEJĄCY WJAZD NA DZIAŁKĘ
POPRZECZ DZIAŁKĘ NR 162 OBR. 0020 KŁÓBKA
(DO DZIAŁKI 158/2 OBR. 0020 KŁÓBKA)

MAPA DO CELÓW PROJEKTOWYCH

Skala 1:500

województwo kujawsko-pomorskie
powiat włocławski
gmina 041811_5 Lubień Kujawski
GEO.6640.244.2024

obręb 041811_5.0020 Kłóbka
dz. nr 163/1

godto ark.mapy 6.178.30.08.4.2

układ współrzędnych prostokątnych płaskich PL2000/18

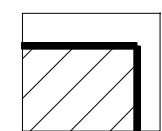
układ wysokościowy: PL-EVRF2007-NH

Mapa aktualna w oznaczonym zakresie na dzień 21.08.2024r.

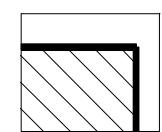
Uwaga : Przedmiotowa mapa do celów projektowych została wykonana bez ustalenia obciążeń służebnościami gruntowymi.

PROJEKT ZAGOSPODAROWANIA TERENU
LEGENDA

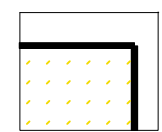
— — — ABCD - ZAKRES OPRACOWANIA



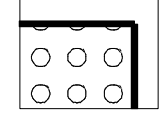
PROJEKTOWANY BUD. GOSPODARCZY
W RAMACH FUNKCJI USŁUG TURYSTYKI



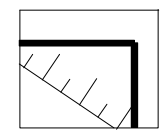
PROJEKTOWANA WIATA



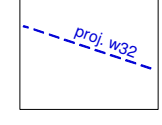
PROJ - UTWARDZENIE GRUNTOWE



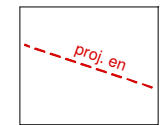
ISTNIEJĄCE TERENY BIOLOGICZNIE CZYNNE



PROJEKTOWANA SKARPA GRUNTOWA



PROJ. INSTALACJA WODOCIĄGOWA (ZA WODOMIERZEM)



PROJ. INSTALACJA ELEKTRYCZNA ZALICZNIKOWA

[illegible]

ZGODNIE Z ROZPORZĄDZENIEM MMR Z DNIA 22.09.2015
(DZ.U. POZ 1554 Z 2015R) POŚWIADCZAM, ŻE KOPIA MAPY
ZASADNICZEJ NA KTÓREJ OPRACOWANO PROJEKT
ZAGODPODAROWANIA JEST ZGODNA Z ORYGINAŁEM

| | |
|-------|------------|
| DATA | 05.08.2024 |
| SKALA | 1:500 |
| ARK. | |
| RYS. | A1 |